

«СОГЛАСОВАНО»
Заместитель Главы
ГО Карпинск по ЖКХ,
транспорту, энергетике и связи
О.В.Бурков

« » 2022 г.

дата подпись



«СОГЛАСОВАНО»
Начальник
ОГИБДД МО МВД РФ
«Краснотурьинский»
капитан полиции А.В.Кайнк

« » 2022 г.

дата подпись



«УТВЕРЖДАЮ»
Заведующий МАДОУ № 2
О.Г.Бочкарева

« » 2022 г.

дата подпись



ПАСПОРТ

дорожной безопасности образовательного учреждения
Муниципальное автономное дошкольное образовательное учреждение
детский сад № 2 «Улыбка»

2022 год

Общие сведения

Муниципальное автономное дошкольное образовательное учреждение детский сад № 2 «Улыбка».

Тип образовательной организации: дошкольная организация

Юридический адрес: 624932 Свердловская область г. Карпинск, ул. Советская, д.7.

Фактический адрес: 624932 Свердловская область г. Карпинск, ул. Советская, д.7.

Руководители образовательной организации:

Заведующий Бочкарева Ольга Геннадьевна
телефон 8(34383)3-56-59

Заместитель заведующего
по воспитательной и
методической работе Щербакова Алёна Сергеевна
телефон 8(34383)3-56-59

Ответственные работники муниципального органа образования:

Специалист отдела образования Пестрецова Евгения 8(34383) 9-44-89
Администрации ГО Карпинск Юрьевна (телефон)

Ответственные от Инспектор по пропаганде
Госавтоинспекции БДД ОГИБДД ММО МВД
России «Краснотурьинский» Бершауэр М.А.
(должность) (фамилия, имя, отчество)
8 (34384) 6-56-03
(телефон)

Ответственные Щербакова Алёна Сергеевна
работники за мероприятия телефон 8(34383)3-56-59
по профилактике
детского травматизма
в МАДОУ № 2

Руководитель или ответственный
работник дорожно -эксплуатационной
организации, осуществляющей содержание технических
средств организации дорожного движения
и улично-дорожной сети

(должность)

(фамилия, имя, отчество)

(телефон)

Количество обучающихся воспитанников - 114

Наличие уголка по БДД – имеется 9 уголков по БДД, расположены в каждой возрастной группе

Наличие класса по БДД – имеется помещение по дорожному движению «Светофорик» в помещении нефункционирующей группы

Наличие автогородка (площадки) по БДД – имеется размеченная площадка на территории детского сада

Наличие автобуса в образовательной организации - отсутствует
(при наличии автобуса)

Время занятий в образовательной организации:

учебный период

1-ая половина дня: 09:00-11:00

2-ая половина дня: 15:30-17:30

летний период

1-ая половина дня: 09:00-12:00

2-ая половина дня: 15:30-17:30

Развлечения, досуги: один раз в неделю в каждой возрастной группе в соответствии с планом работы (круглогодично)

Телефоны оперативных служб:

112, 8(34383)3-35-70 - 6 ОФСПС ГУ МЧС

101 – телефон пожарной службы;

102, 8(34383)3-40-79 – дежурная часть полиции № 32;

103 – телефон скорой медицинской помощи;

104 – аварийная газовая служба;

105 - аварийная служба;

8(34383)3-40-50, 9-07-70 - ГИБДД ММО МВД;

Служба спасения 3-50-10

Содержание

1. План-схемы МАДОУ № 2

1. Район расположения МАДОУ № 2, пути движения транспортных средств и воспитанников.

2. Организация дорожного движения в непосредственной близости от МАДОУ № 2 с размещением соответствующих технических средств организации дорожного движения, маршруты движения детей и расположение парковочных мест.

3. Маршруты движения организованных групп детей от МАДОУ № 2 к стадиону, парку или спортивно-оздоровительному комплексу.

4. Пути движения транспортных средств к местам разгрузки/погрузки и рекомендуемые безопасные пути передвижения детей по территории МАДОУ № 2.

2. Информация об обеспечении безопасности перевозок детей специальным транспортным средством (автобусом).

1. Общие сведения.

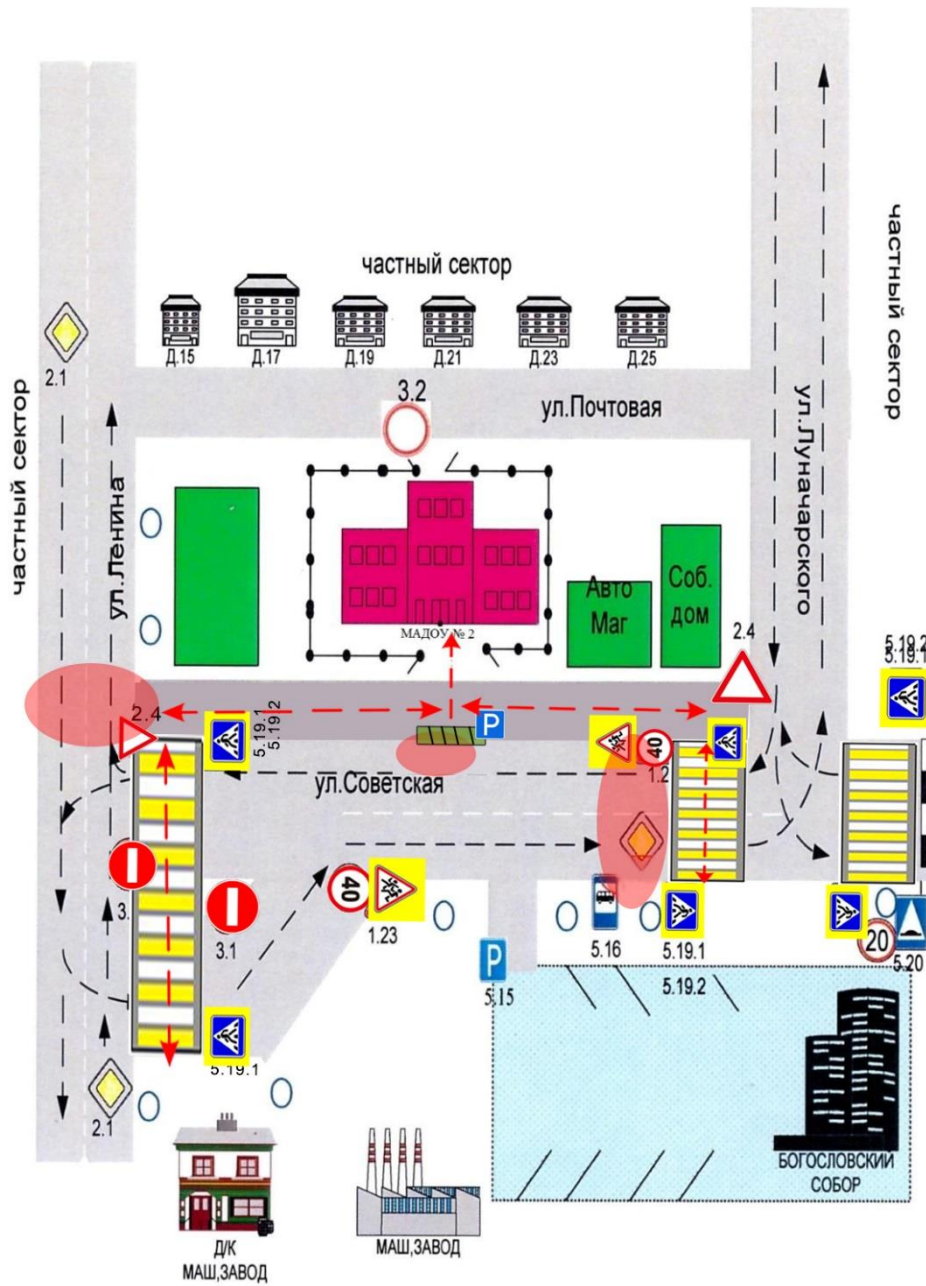
2. Маршрут движения автобуса до МАДОУ № 2.

3. Безопасное расположение остановки автобуса у МАДОУ № 2.

3. Приложения.

План-схема пути движения транспортных средств и детей при проведении дорожных ремонтно-строительных работ вблизи МАДОУ № 2.

**Схема организации дорожного движения в непосредственной близости от
 МАДОУ № 2 с размещением соответствующих технических средств организации
 дорожного движения, маршрутов движения детей и расположения
 парковочных мест**



- | | | | |
|--|-------------------------------|--|-----------------------------|
| | -ограждение образ. учреждения | | -направление движения т/с |
| | -искусств.неровность | | -направление движения детей |
| | -искусств.освещение | | -опасные участки |

Рекомендации к составлению схемы организации дорожного движения в непосредственной близости от образовательной организации

1. Схема организации дорожного движения ограничена автомобильными дорогами, находящимися в непосредственной близости от образовательной организации.

2. На схеме обозначаются:

- здание образовательной организации с указанием территории, принадлежащей непосредственно образовательной организации (при наличии указать ограждение территории);

- автомобильные дороги и тротуары;

- уличные (наземные – регулируемые/нерегулируемые) и внеуличные (надземные/подземные) пешеходные переходы на подходах к образовательной организации;

- дислокация существующих дорожных знаков и дорожной разметки;

- другие технические средства организации дорожного движения;

- направление движения транспортных средств по проезжей части;

- направление безопасного маршрута движения детей.

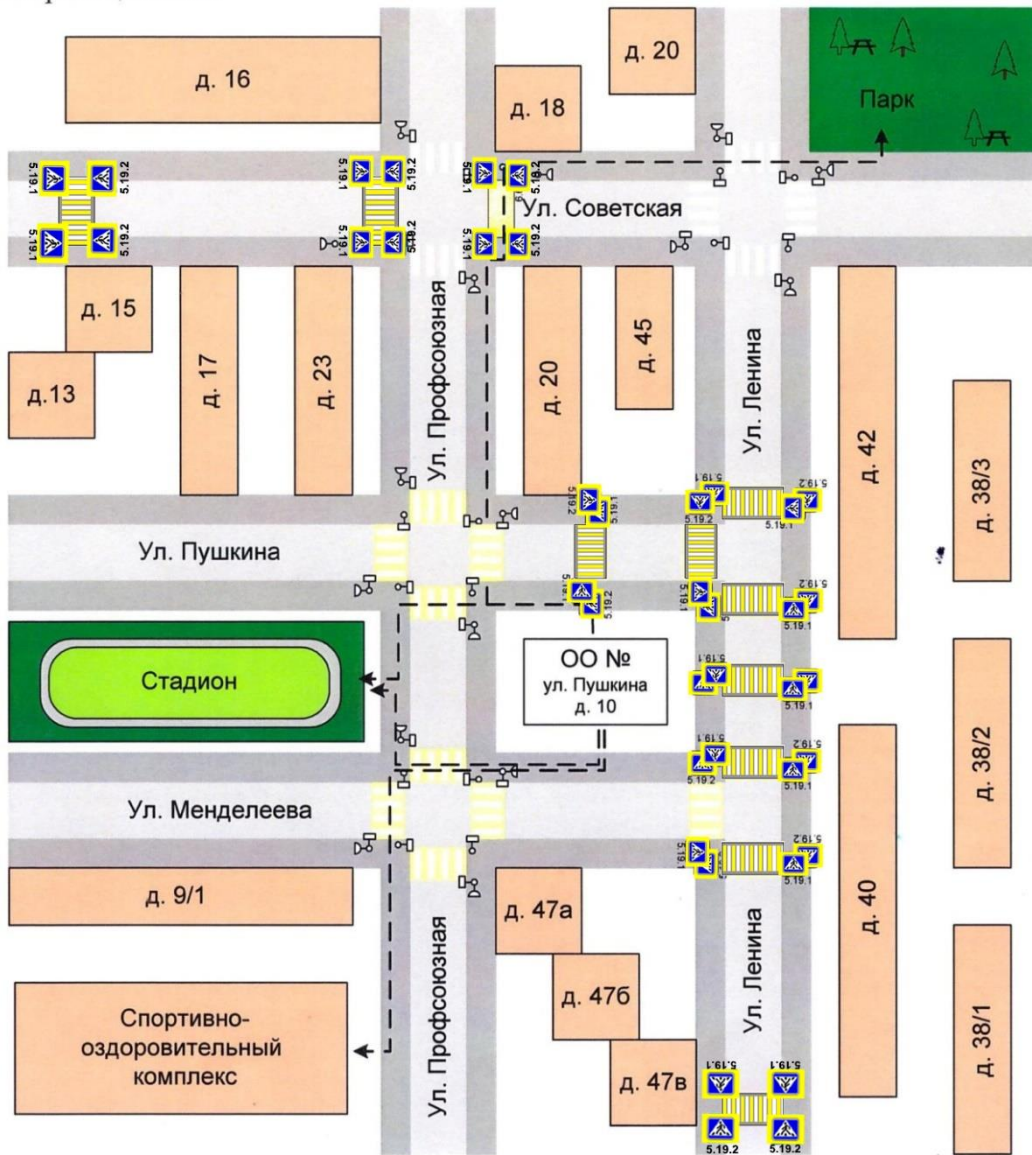
3. На схеме указано расположение остановок маршрутных транспортных средств и безопасные маршруты движения детей от остановочного пункта к образовательной организации и обратно;






4. При наличии стоянки (парковочных мест) около образовательной организации, указывается место расположение и безопасные маршруты движения детей от парковочных мест к образовательной организации и обратно.

К схеме (в случае необходимости) должен быть приложен план мероприятий по приведению существующей организации дорожного движения к организации дорожного движения, соответствующей нормативным техническим документам, действующим в области дорожного движения, по окончании реализации которого готовится новая схема.

Маршруты движения организованных групп детей от образовательной организации к стадиону, парку или спортивно-оздоровительному комплексу

Образец схемы



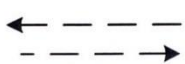
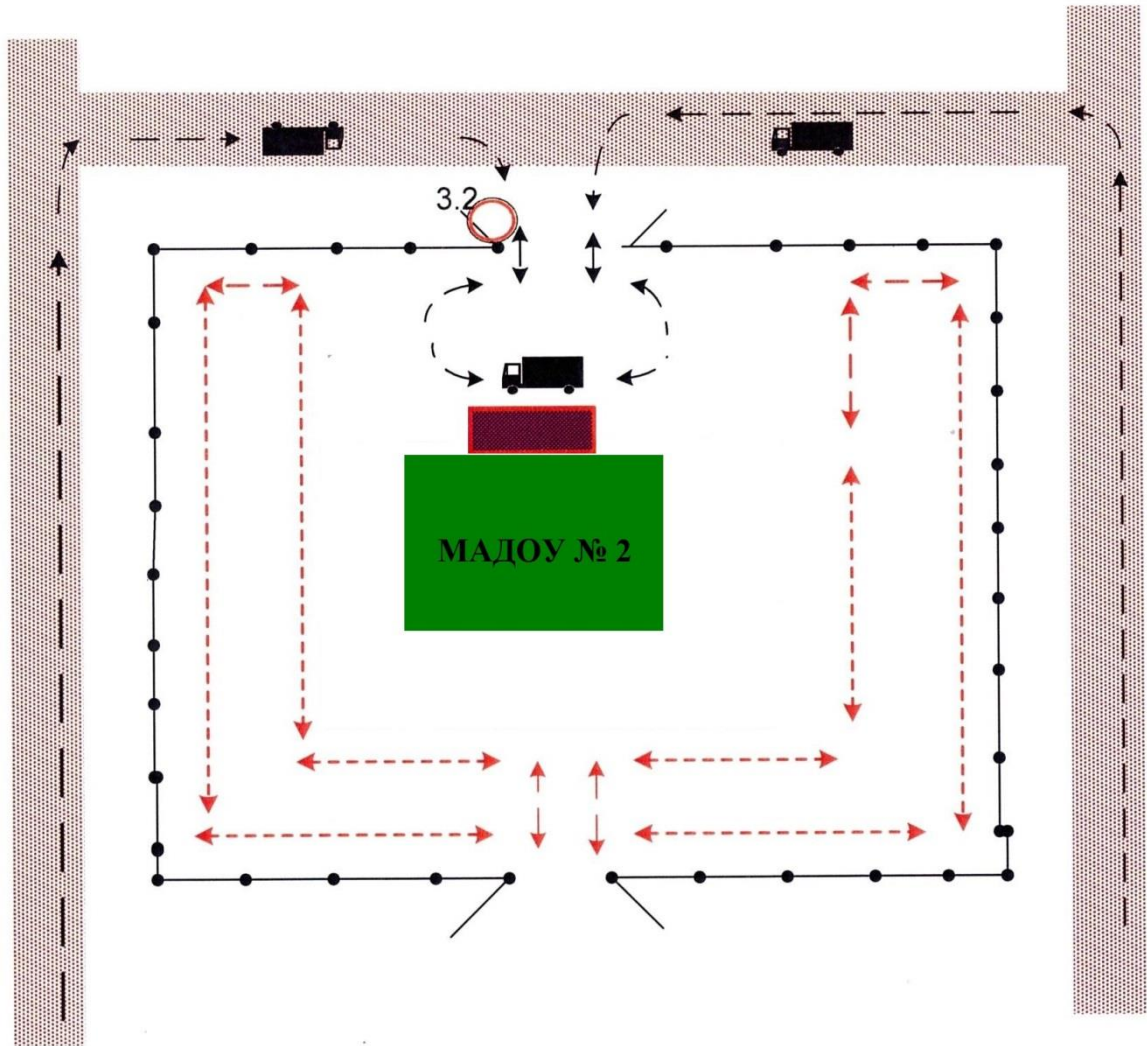
- | | | | |
|---|--------------------------------|---|--|
|  | - жилая застройка |  | - направление безопасного движения группы детей к стадиону, парку или в спортивно-оздоровительный комплекс |
|  | - проезжая часть |  | - знак пешеходный переход |
|  | - тротуар |  | - разметка пешеходный переход (зебра) |
|  | - подземный пешеходный переход | | |
|  | - надземный пешеходный переход | | |

Рекомендации к составлению схемы маршрутов движения организованных групп детей от образовательной организации к стадиону, парку или спортивно-оздоровительному комплексу

На схеме района расположения образовательной организации указываются безопасные маршруты движения детей от образовательной организации к стадиону, парку или спортивно-оздоровительному комплексу и обратно.

Эти схемы должны использоваться преподавательским составом при организации движения групп детей к местам проведения занятий вне территории образовательной организации.

Пути движения транспортных средств к местам разгрузки/погрузки и рекомендуемые безопасные пути передвижения детей по территории образовательного учреждения МАДОУ № 2



-въезд/выезд грузовых транспортгных средств



-движение детей и подростков на территории образ.учр.



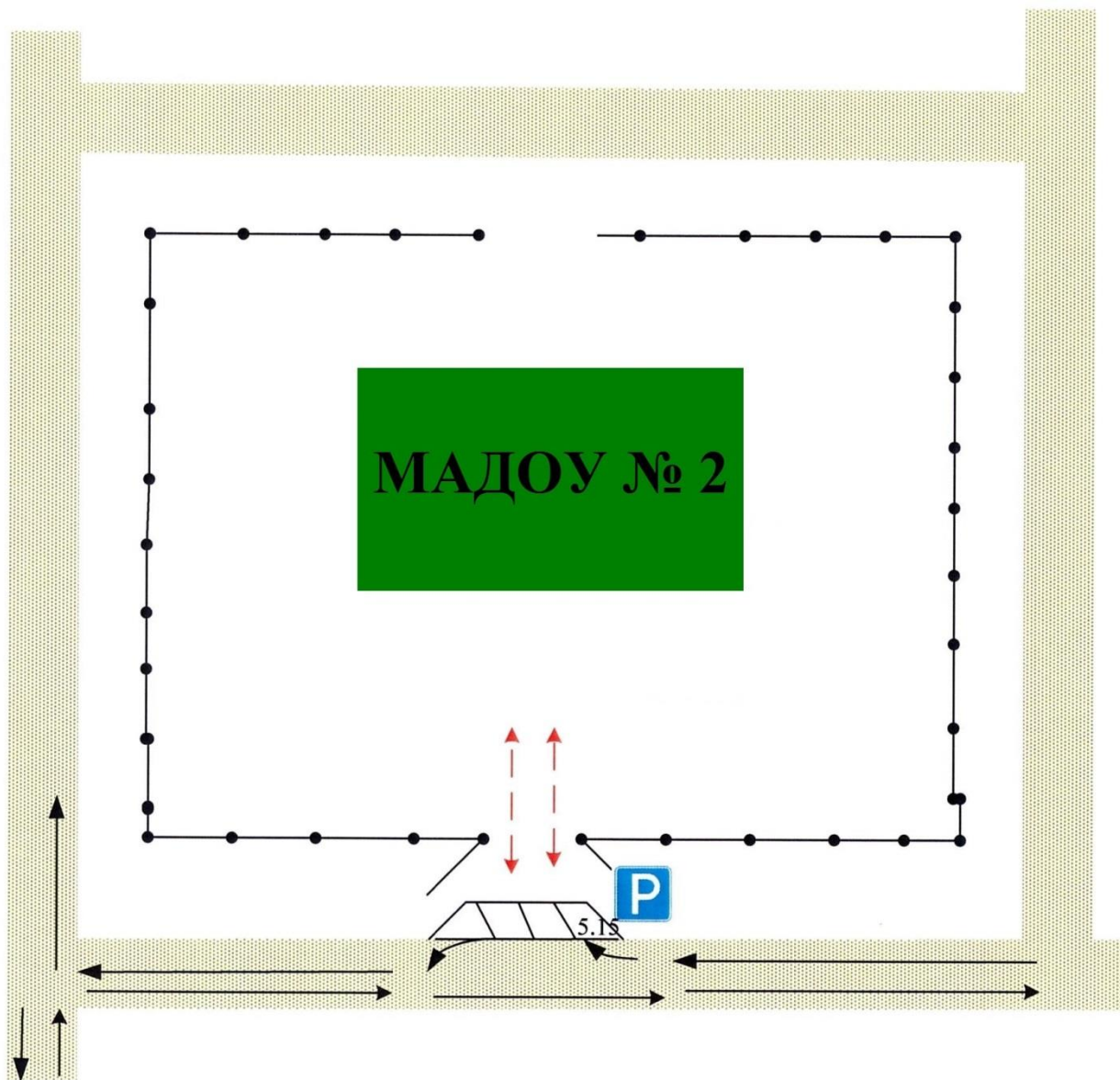
-место погрузки/разгрузки


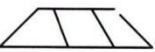


Рекомендации к составлению схемы пути движения транспортных средств к местам разгрузки/погрузки и рекомендуемые безопасные пути передвижения детей по территории образовательной организации

На схеме указывается примерная траектория движения транспортных средств на территории образовательной организации, в том числе места погрузки/разгрузки, а также безопасный маршрут движения детей во время погрузочно-разгрузочных работ.

В целях обеспечения безопасного движения детей по территории образовательной организации необходимо исключить пересечения путей движения детей и путей движения транспортных средств.

Безопасное расположение остановки автобусу образовательного учреждения



-  - движение детей к месту посадки/высадки
-  - место посадки/высадки детей
-  - движение школьного автобуса
- 

Рекомендации к составлению схемы расположения остановки автобуса у образовательной организации

На схеме указывается подъезд в оборудованный «карман» или другое оборудованное место для посадки и высадки детей из автобуса у образовательной организации, и дальнейший путь движения автобуса по проезжей части, а также безопасный маршрут движения детей от остановки автобуса у образовательной организации.

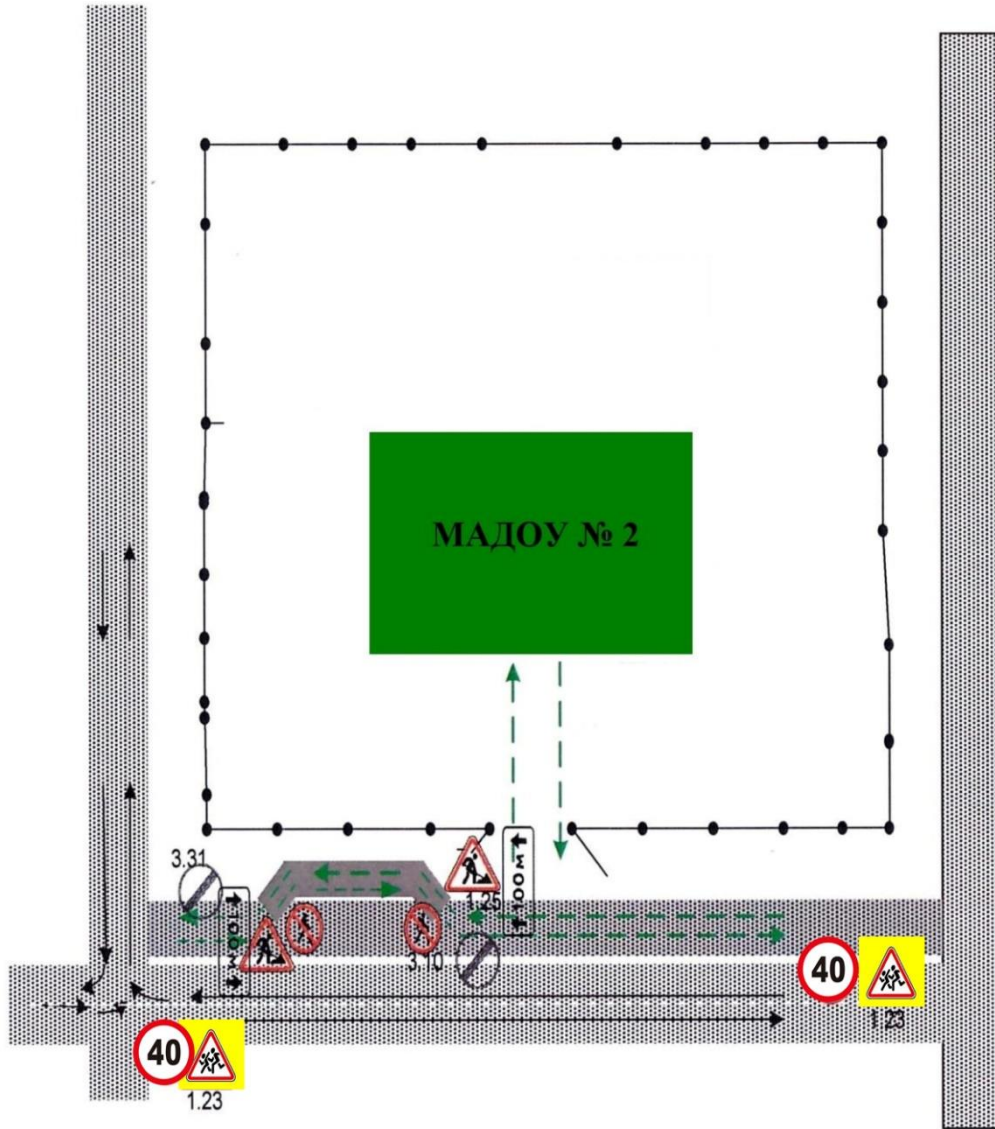
На схеме обозначены:

- жилые дома района расположения образовательной организации;
- здание образовательной организации;
- ограждение территории образовательной организации *(при наличии)*;
- автомобильные дороги.

К маршруту движения автобуса до образовательного учреждения

1. Постоянный маршрут движения автобуса – отсутствует;
2. Перевозка воспитанников осуществляется по разовым заявкам;
3. Схема маршрута движения автобуса (специального транспортного средства);
4. Пешеходный маршрут движения организованных групп детей к стадиону и парку – отсутствует;
5. Доставка детей к развлекательным комплексам производится на школьных автобусах по разовым заявкам и разовым маршрутом движения автобуса.

Схема пути движения транспортных средств и детей при проведении дорожно-строительных работ вблизи образовательного учреждения



- - направление движения трансп. потока
- - рекомендуемое направление движение детей и подростков
- █** - временная пешеходная дорожка

Рекомендации к составлению план-схемы пути движения транспортных средств и детей при проведении дорожных ремонтно-строительных работ вблизи образовательной организации

На схеме указывается место производства дорожных ремонтно-строительных работ, его обустройство дорожными знаками и ограждениями, иными техническими средствами организации дорожного движения, а также безопасный маршрут движения детей к образовательной организации с учетом изменения маршрута движения по тротуару.

На схеме обозначены:

- участок производства дорожных ремонтно-строительных работ;
- автомобильные дороги;
- тротуары;
- альтернативные пути (обходы места производства дорожных ремонтно-строительных работ пешеходами и объезды транспортными средствами);
- здание образовательной организации;
- ограждение территории образовательной организации *(при наличии)*.